

MANUAL DE USUARIO



PATRIMONIO Y TURISMO INDUSTRIAL EN ANDALUCÍA ORIENTAL

www.patrimonioandaluz.com

Actualizado al 21/08/2008

ÍNDICE

1. Presentación	3
2. Página principal.....	4
3. Secciones.....	5
3.1. Por Provincias.....	5
3.2. Por Categorías.....	6
3.3. Enlaces	7
3.4. Foro	7
3.5. GPS	8
4. E-mail.....	9
5. Organismos colaboradores	9

1. Presentación

En este sitio web se ha pretendido elaborar un catálogo integral on-line del Patrimonio Industrial en Andalucía Oriental: minería, ferrocarriles, primeras electrificaciones, metalurgia...

Para cada elemento se elabora una ficha de fácil consulta donde constaría con todo detalle la forma de acceder al mismo, reseña histórica e interpretación, además de fotografías y descripción de su estado de conservación.

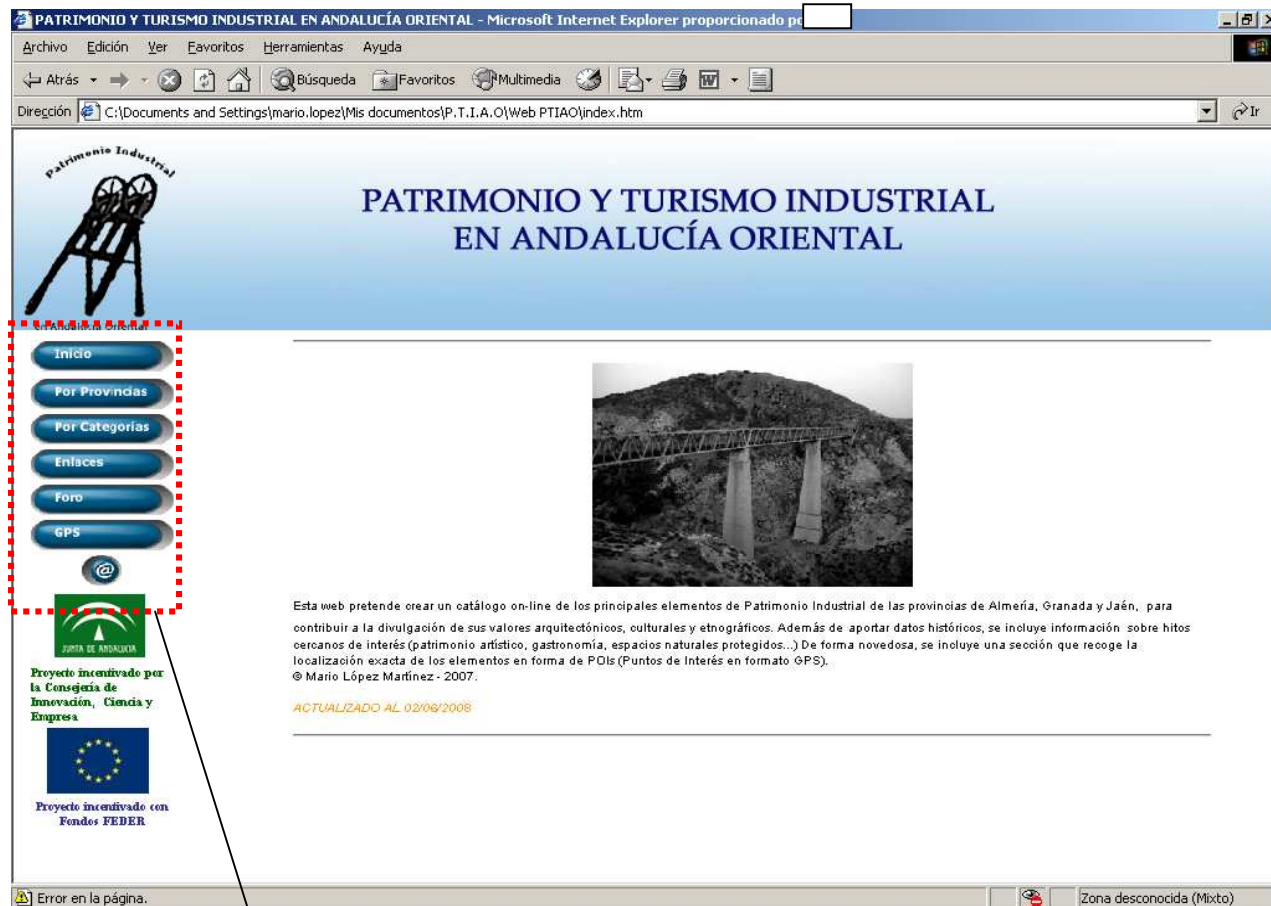
Se pretende un alto grado multidisciplinar y de contenidos transversales: enlaces a webs locales, tanto institucionales como asociaciones, integración en espacios protegidos, cercanía a otros bienes culturales, etc...

Mediante un foro se consigue interacción y retroalimentación del proyecto, recogiendo opiniones o sugerencias de otros posibles elementos no catalogados.

En definitiva, se pretende la elaboración de una avanzada herramienta que permita consultar en la red todos los elementos relevantes del Patrimonio Industrial con un doble objetivo:

- A) Difusión de la incalculable riqueza del Patrimonio Industrial en Almería, Granada y Jaén, concienciando en la necesidad de su conservación y puesta en valor, de cara a ciudadanos y escolares (visitas guiadas...)
- B) Aportar/sugerir actividades complementarias al turismo rural, potenciando zonas deprimidas o alejadas de los circuitos habituales.

2. Página Principal



Desde la página principal, el acceso a las distintas secciones del sitio web se efectúa por medio de los botones situados en un marco a la izquierda de la página.

- Inicio
- Por Provincias
- Por Categorías
- Enlaces
- Foro
- GPS

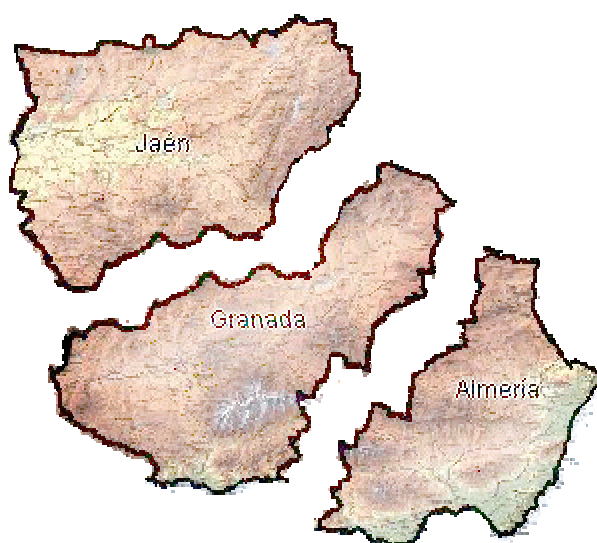
Durante la navegación, el marco con los botones va a permanecer siempre visible en la parte izquierda.

Al situar el ratón sobre cada botón, cambia su aspecto y su color (de azul a rojo).

3. Secciones

3.1 Por Provincias

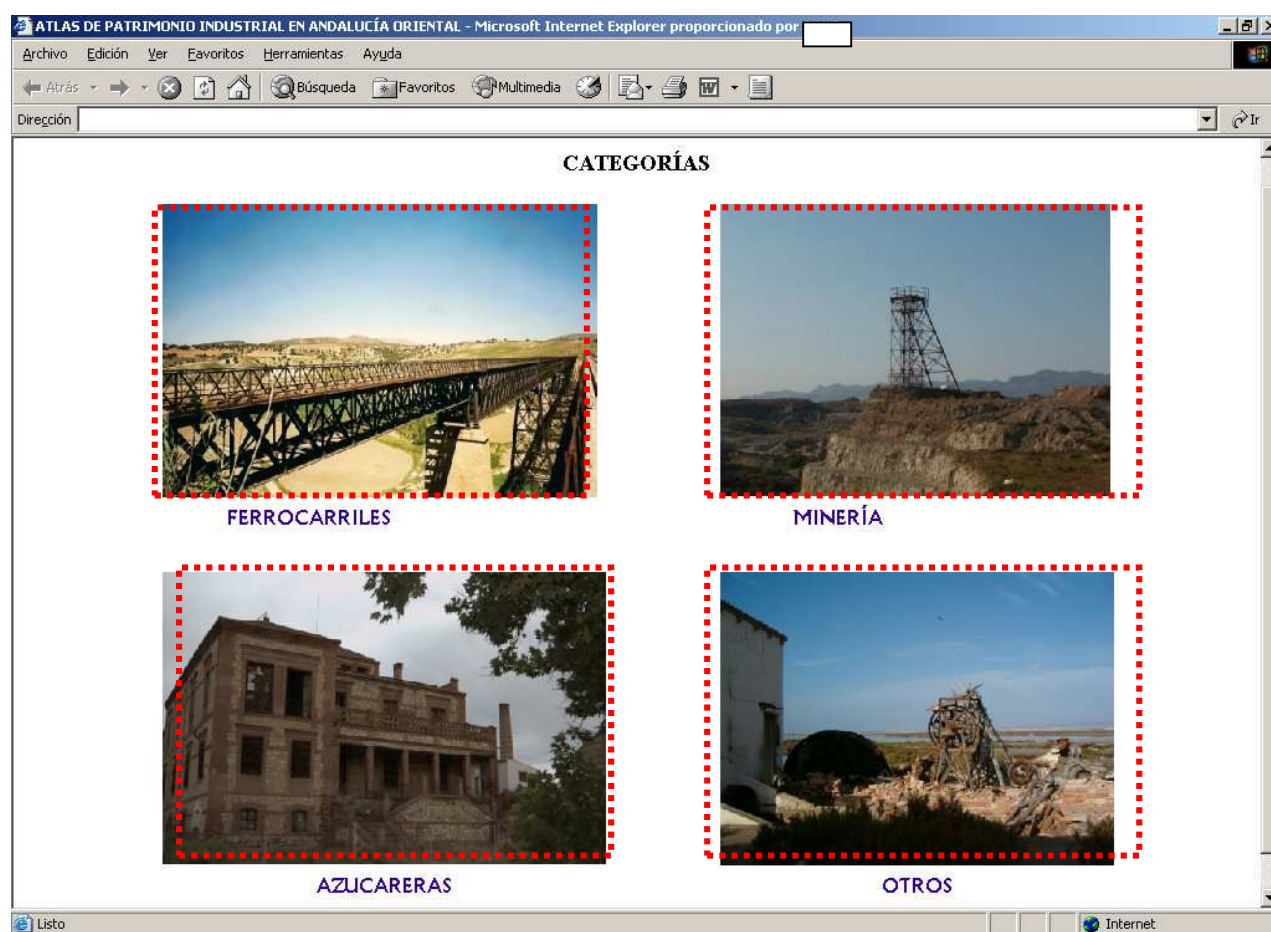
Se puede acceder a todos los elementos mediante el criterio de clasificación por provincias, eligiendo entre aquellos situados en Almería, Granada o Jaén, sin distinguir su naturaleza o categoría. Para ello, basta pinchar en la imagen de cada una de las provincias, desplazando el cursor por el mapa de coordenadas.



Una vez dentro de cada categoría, aparece un listado con todos los elementos correspondientes, su correspondiente enlace y una pequeña fotografía.

3.2 Por Categorías

Se puede acceder a todos los elementos mediante el criterio de clasificación por su naturaleza, eligiendo entre aquellos relacionados con los ferrocarriles, la minería, las azucareras o los que no pueden encuadrarse en ninguno de estos, con independencia de su localización geográfica. Para ello, basta pinchar en la fotografía representativa elegida para cada categoría.



Una vez dentro de cada categoría, aparece un listado con todos los elementos correspondientes, su correspondiente enlace y una pequeña fotografía.

3.3 Enlaces

Recopilación dinámica de otras páginas webs relacionadas con el Patrimonio Industrial en España, o herramientas para su estudio. Se trata de una sencilla tabla clasificada en categorías tales como:

- Minería
- Cartografía
- Hemeroteca y Archivos Históricos
- Patrimonio e Historia
- Ferrocarriles
- Otros

3.4 Foro

Es externo a la web. Desde el botón correspondiente del marco de la izquierda se accede al enlace que nos lleva al foro.

Se trata de un foro abierto, en el que no resulta necesario registrarse para postear, pudiendo para ello elegir el perfil “Anónimo”.

También puede accederse al foro directamente mediante la barra de direcciones del navegador, con la siguiente la dirección URL:

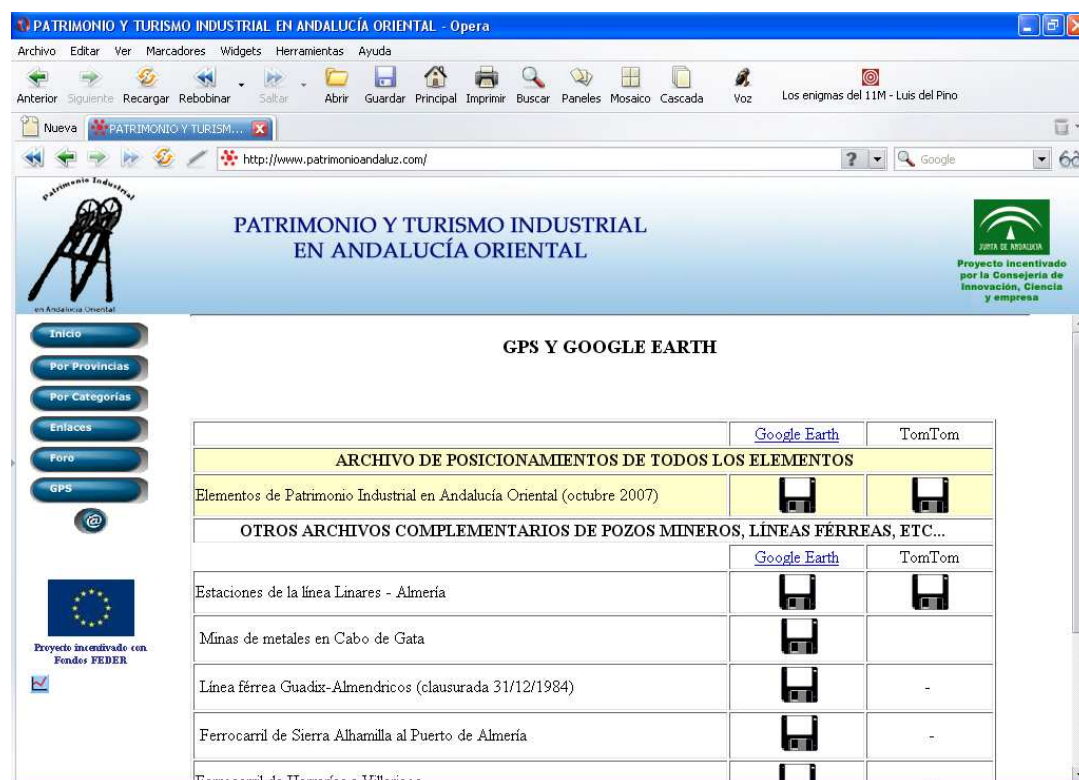
<http://84470.forums.motigo.com/>

3.5 GPS

Se trata de la sección más novedosa del portal, que nos brinda grandes posibilidades de carácter práctico, a la hora de localizar sobre el terreno los distintos elementos.

Se ha optado por dos formatos diferentes para recoger las localizaciones: Google Earth y TomTom. El primero es una herramienta geográfica ampliamente extendida, con una gran flexibilidad de intercambio de datos mediante las extensiones .kml y .kmz. El segundo es el estándar de mercado en navegadores GPS de carretera.

En ambos casos, los ficheros de las localizaciones se encuentran comprimidos en formato zip. **Todas las localizaciones de los elementos de este portal** se encuentran en un solo archivo tanto para Google Earth como para TomTom.



The screenshot shows the website interface for 'PATRIMONIO Y TURISMO INDUSTRIAL EN ANDALUCÍA ORIENTAL'. The main content area is titled 'GPS Y GOOGLE EARTH' and contains a table with the following data:

	Google Earth	TomTom
ARCHIVO DE POSICIONAMIENTOS DE TODOS LOS ELEMENTOS		
Elementos de Patrimonio Industrial en Andalucía Oriental (octubre 2007)		
OTROS ARCHIVOS COMPLEMENTARIOS DE POZOS MINEROS, LÍNEAS FÉRREAS, ETC...		
	Google Earth	TomTom
Estaciones de la línea Linares - Almería		
Minas de metales en Cabo de Gata		
Línea férrea Guadix-Almendricos (clausurada 31/12/1984)		-
Ferrocarril de Sierra Alhamilla al Puerto de Almería		-
Ferrocarril de Herrerías a Villaricos		-

Adicionalmente, se han añadido **otros archivos complementarios** relacionados con algunos de los elementos, tales como el recorrido de líneas férreas, o la localización exacta de pozos dentro de un determinado distrito minero.

MANUAL DE USUARIO

Patrimonio y Turismo Industrial en Andalucía Oriental - www.patrimonioandaluz.com

4. E-mail:

Un botón especial en el marco de la izquierda enlaza directamente con la dirección de contacto del portal:



mario@patrimonioandaluz.com

5. Organismos Colaboradores:

Este proyecto ha sido incentivado por la Consejería de Innovación, Ciencia y Empresa de la Junta de Andalucía, al amparo de la Orden de Ciudadanía Digital 2006.

